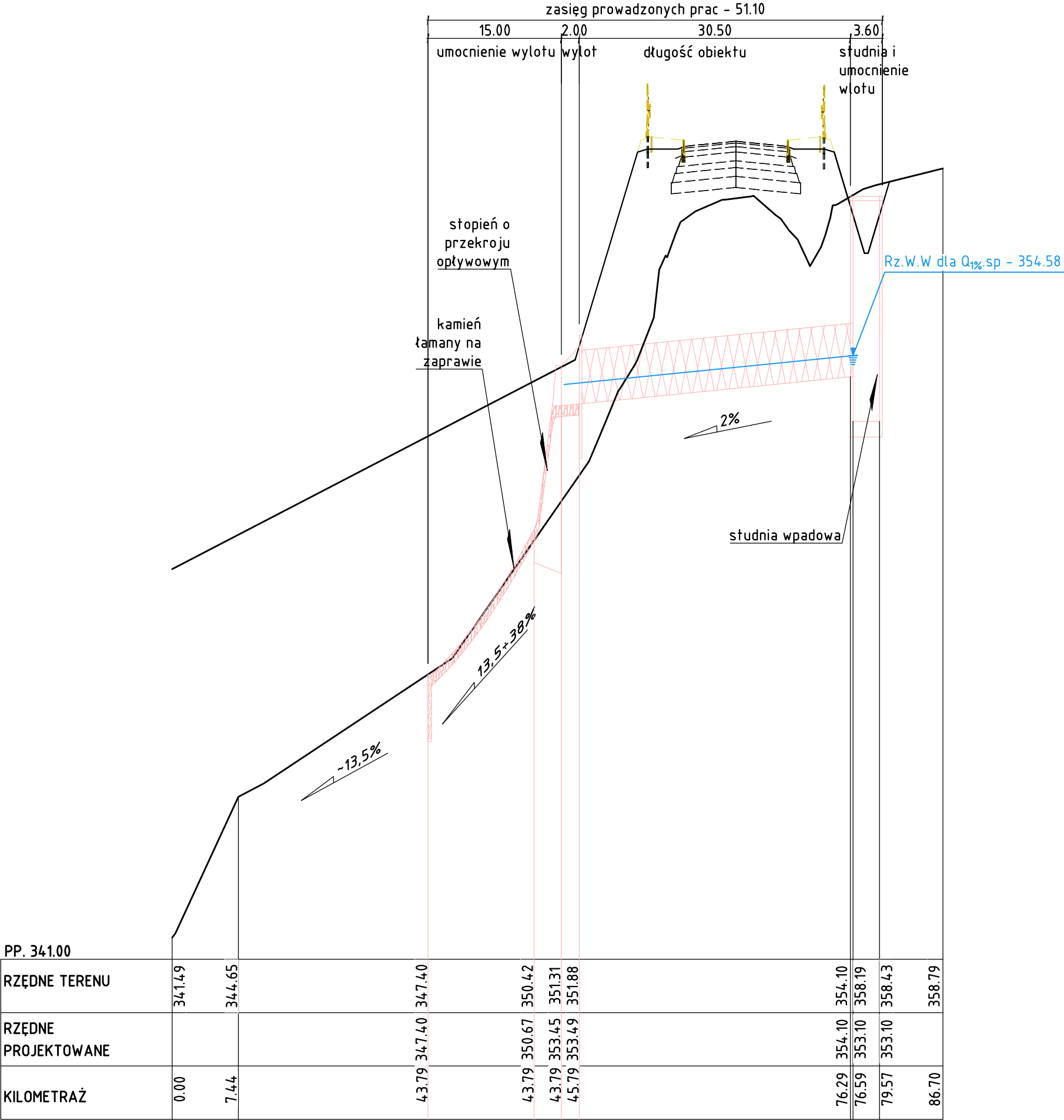
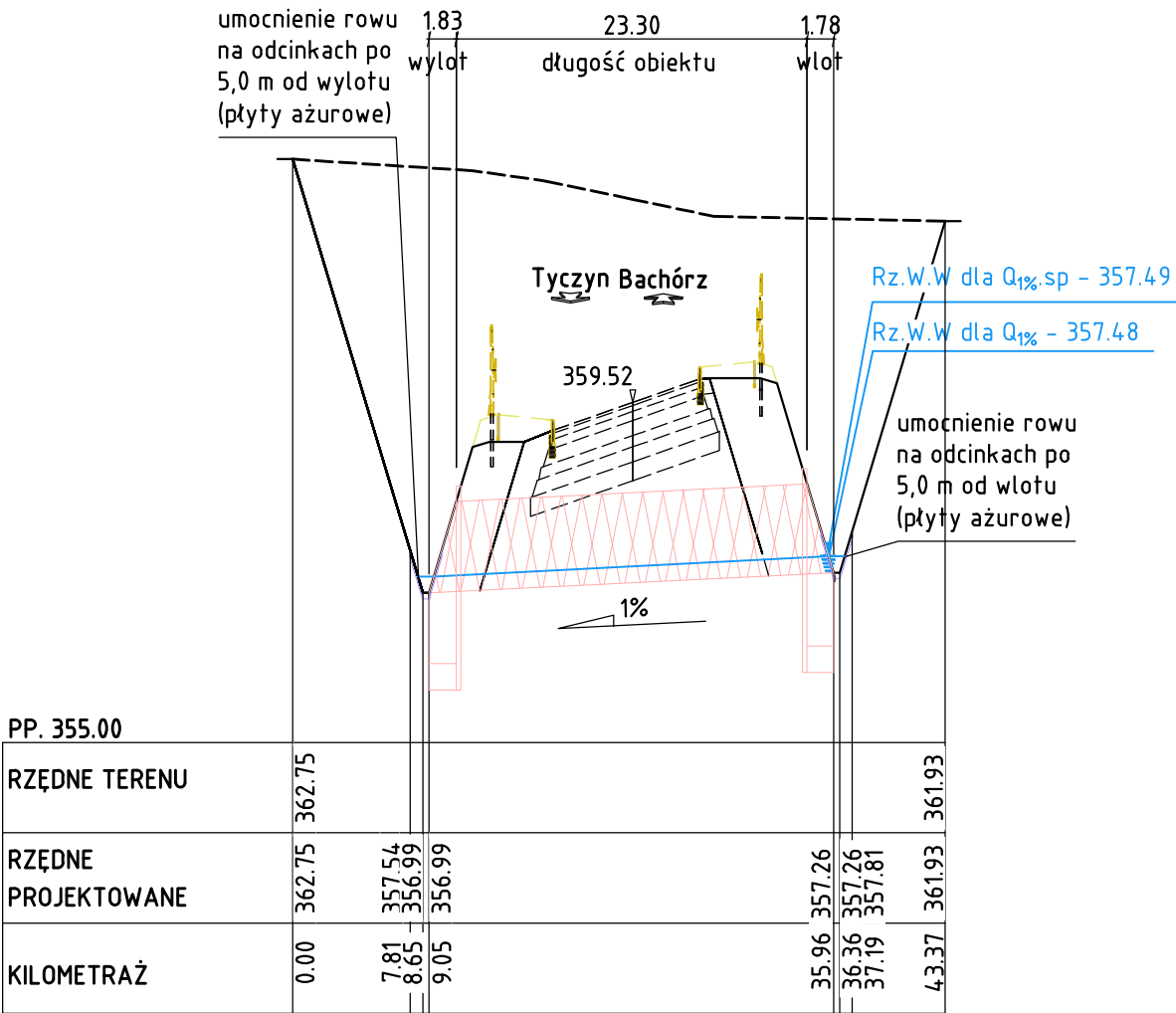
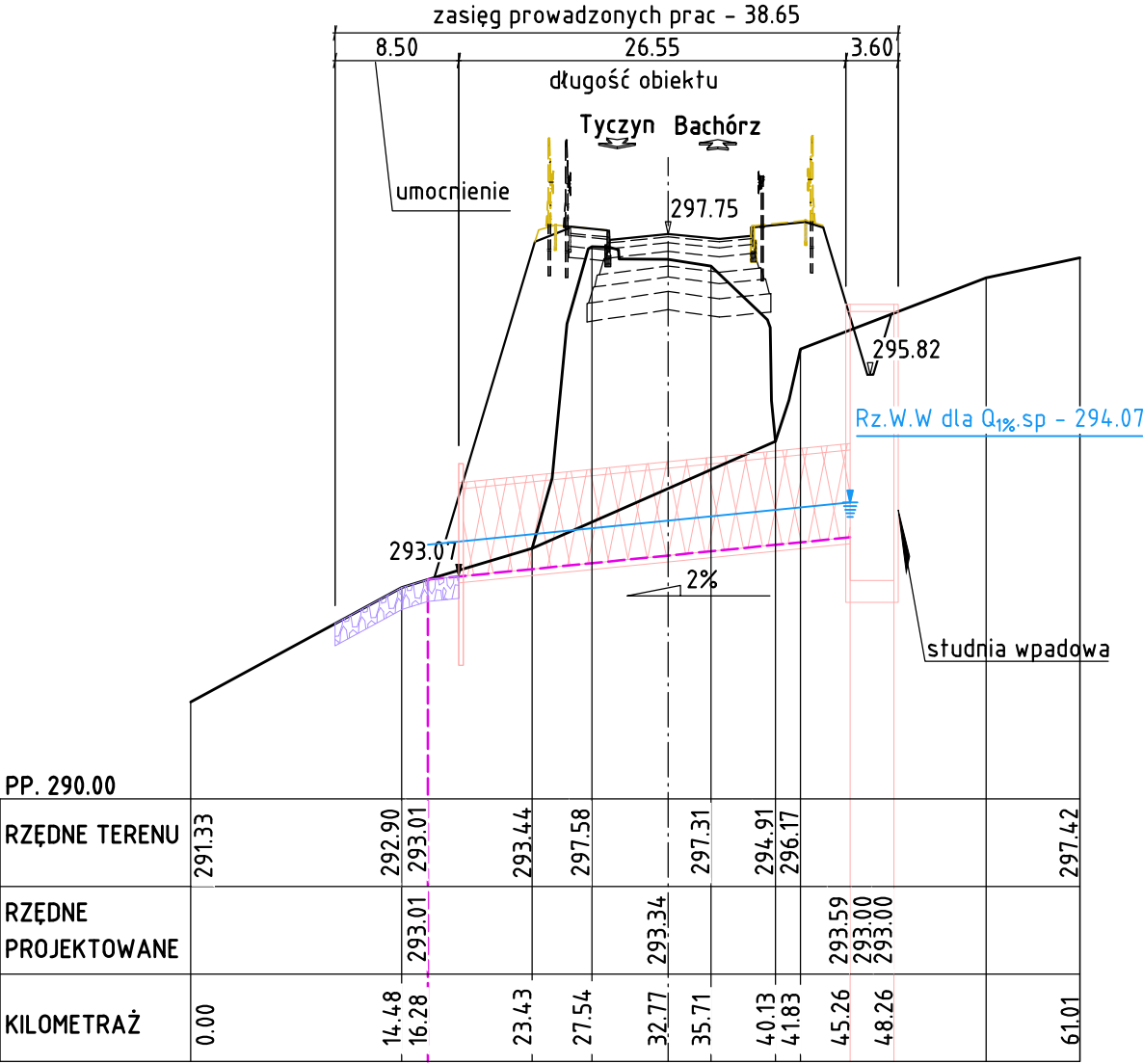


OBIEKT P-66  
PROFIL PODŁUŻNY - PRZEPUST DROGOWY

OBIEKT P-65b  
PROFIL PODŁUŻNY - PRZEPUST DROGOWY



OBIEKT P-73  
PROFIL PODŁUŻNY - rów drogowy, spływ  
wód powierzchniowych  
kierunek spływu wody



LEGENDA

- teren istniejący
- teren projektowany
- projektowany korpus drogowy
- obiekty inżynierskie
- umocnienie
- Rz.W.W dla  $Q_{0.5\%}$
- Rz.W.W dla  $Q_{0.5\%sp}$
- planowana przyszła rozbudowa DW

OBIEKTY P-65b; P-66; P-73

**PROMOST**  
CONSULTING  
35-307 Rzeszów, ul. Jana Niemierskiego 4  
tel. (0-17) 85-79-155, fax (0-17) 85-79-156; http://www.promost.pl

**INWESTOR**  
Zarząd Województwa  
Podkarpackie  
PZDW

**Nazwa inwestycji:**  
"Budowa i rozbudowa drogi wojewódzkiej nr 835 Lublin - Wysokie - Biłgoraj - Sieniawa - Przeworsk - Kańczuga - Dynów - Grabownica Starzeńska na odcinku Szklary - Bachórz od km około 180+362 do km około 186+955 wraz z odcinkami nawiązania oraz rozbiórka, budową, przebudową niezbędnej infrastruktury technicznej, budowli i urządzeń budowlanych."

**Tytuł rysunku:**  
Obiekty P-65b; P-66; P-73  
Profile podłużne cieków

**STADIUM**  
PAB

**SKALA**  
1:50

**Nr rysunku:**  
6.2.1